

Выписка из Единого государственного реестра недвижимости об основных характеристиках и зарегистрированных правах на объект недвижимости
Сведения об основных характеристиках объекта недвижимости

В Единый государственный реестр недвижимости внесены следующие сведения:

Земельный участок		(на объект недвижимости)	
Лист №	Раздела 1	Всего листов раздела 1:	Всего листов выписки:
05.02.2018			
Кадастровый номер:		60:18:0060201:3317	
Номер кадастрового квартала:		60:18:0060201	
Дата присвоения кадастрового номера:		01.02.2018	
Ранее присвоенный государственный учетный номер:		данные отсутствуют	
Адрес:		Лесковская область, р-н Лесковский, СП "Завеличненская волость", южнее д.Ворисовичи	
Площадь:		6336 +/- 40 кв. м	
Кадастровая стоимость, руб.:		2230335,36	
Кадастровые номера расположенных в пределах земельного участка объектов недвижимости:		данные отсутствуют	
Категория земель:		Земли населенных пунктов	
Виды разрешенного использования:		Для жилищного строительства	
Статус записи об объекте недвижимости:		Сведения об объекте недвижимости имеют статус "актуальные"	
Особые отметки:		Граница земельного участка состоит из 2 контуров. Образование земельных участков путем раздела земельного участка. Кадастровый инженер Мурадов Эльдар Мубаризович, Реестровый номер 5268, СНИПС 113-238-228 14. Договор на выполнение кадастровых работ от 09.01.2018 № 1-млп/2018. Для данного земельного участка обеспечен доступ посредством земельного участка (земельных участков) с кадастровым номером (кадастровыми номерами) 60:18:0060201:1231, 60:18:0000000:211. Посредством данного земельного участка обеспечен доступ к земельному участку (земельным участкам) с кадастровым номером (кадастровыми номерами) 60:18:0060201:3314.	
Получатель выписки:		Открытое акционерное общество "Лесковжипстрой"	

ГОСУДАРСТВЕННЫЙ РЕГИСТРАТОР

(полное наименование должности)

М.П. (подпись)

Лозанюк Н.А.

(инициалы, фамилия)



Выписка из Единого государственного реестра недвижимости об основных характеристиках и зарегистрированных правах на объект недвижимости
Сведения о зарегистрированных правах на объект недвижимости

Земельный участок		(вид объекта недвижимости)	
Лист № _____	Раздела 2	Всего листов раздела 2 : _____	Всего разделов: _____
05.02.2018		Всего листов выписки: _____	
Кадастровый номер:		60:18:0060201:3317	

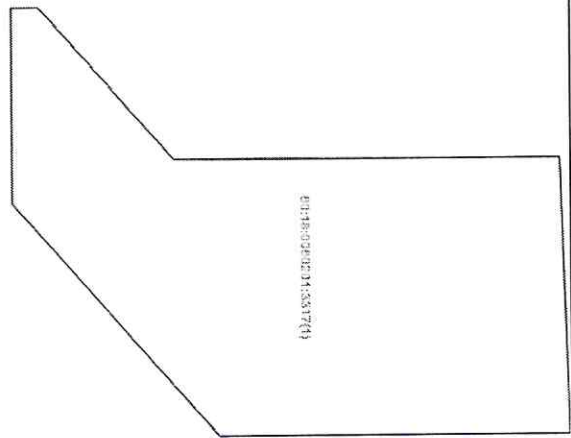
1. Правообладатель (правообладатели):	1.1. Открытое акционерное общество "Псковжелезстрой", ИНН: 6027154129, ОГРН: 1146027000569
2. Вид, номер и дата государственной регистрации права:	2.1. Собственность, № 60:18:0060201:3317-60/001/2018-1 от 02.02.2018
3. Документ-основание:	3.1. Распоряжение Администрации Псковского района Псковской области от 14.08.2013 №208-р
4. Ограничение прав и обременение объекта недвижимости:	не зарегистрировано
5. Сведения о наличии решения об изъятии объекта недвижимости для государственных и муниципальных нужд:	данные отсутствуют
6. Сведения об осуществлении государственной регистрации прав без необходимости в силу закона согласия третьего лица, органа:	данные отсутствуют

ГОСУДАРСТВЕННЫЙ РЕГИСТРАТОР		(полное наименование должности)	
			

Выписка из Единого государственного реестра недвижимости о характеристиках и зарегистрированных правах на объект недвижимости
Описание местоположения земельного участка

Земельный участок	(тип объекта недвижимости)			
Лист № 05.02.2018	Раздела 3	Всего листов раздела 3: _____	Всего разделов: _____	Всего листов выписки: _____
Кадастровый номер:	60-18-0060201-3317			

План (чертеж, схема) земельного участка:



Масштаб 1: _____ Условные обозначения: _____

ГОСУДАРСТВЕННЫЙ РЕГИСТРАТОР (полное наименование должности) _____ Лозанюк Н.А. (подпись, фамилия)



Выписка из Единого государственного реестра недвижимости об основных характеристиках и зарегистрированных правах на объект недвижимости
Описание местоположения земельного участка

Земельный участок

(на объект недвижимости)

Лист № _____ Раздела 3

Всего листов раздела 3: _____

Всего разделов: _____

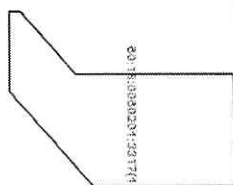

Всего листов выписки: _____

05.02.2018

Кадастровый номер:

60:18:0060201:3317

План (чертеж, схема) земельного участка:



Масштаб 1: _____

Условные обозначения:

ГОСУДАРСТВЕННЫЙ РЕГИСТРАТОР

(полное наименование должности)

Лозанюк Н.А.

(инициал, фамилия)




Выписка из Единого государственного реестра недвижимости об основных характеристиках и зарегистрированных правах на объект недвижимости
Описание местоположения земельного участка

Земельный участок

(информация)

Лист № <u>05.02.2018</u> Раздела <u>3</u>	Всего листов раздела <u>3</u> : _____	Всего разделов : _____	Всего листов выписки : _____
Кадастровый номер: _____		60:18-0060201.3317	

План (чертеж, схема) земельного участка:



Масштаб 1: _____ Условные обозначения:

ГОСУДАРСТВЕННЫЙ РЕГИСТРАТОР (полное наименование должности) Лозанюк Н.А. (подпись, фамилия)

