

**УПРАВЛЕНИЕ ФЕДЕРАЛЬНОЙ СЛУЖБЫ ГОСУДАРСТВЕННОЙ РЕГИСТРАЦИИ, КАДАСТРА И КАРТОГРАФИИ ПО ПСКОВСКОЙ ОБЛАСТИ**  
(полное наименование органа регистрации прав)

Лист 1

Выписка из Единого государственного реестра недвижимости об основных характеристиках и зарегистрированных правах на объект недвижимости

**Сведения об основных характеристиках объекта недвижимости**

В Единый государственный реестр недвижимости внесены следующие сведения:

Земельный участок	(вид объекта недвижимости)		
Лист № _____	Всего листов раздела 1: _____	Всего разделов: _____	Всего листов выписки: _____
<b>05.02.2018</b>			
Кадастровый номер:	<b>60:18:0060201:3313</b>		

Номер кадастрового квартала:	<b>60:18:0060201</b>
Дата присвоения кадастрового номера:	<b>01.02.2018</b>
Раннее присвоенный государственный учетный номер:	данные отсутствуют
Адрес:	<b>Псковская область, р-н Псковский, СТ "Завсичинская волость", южнее д.Ворисовичи</b>
Площадь:	<b>8477 +/- 4кв. м</b>
Кадастровая стоимость, руб.:	<b>2983988,77</b>
Кадастровые номера расположенных в пределах земельного участка объектов недвижимости:	данные отсутствуют
Категория земель:	<b>Земли населенных пунктов</b>
Виды разрешенного использования:	<b>Для жилищного строительства</b>
Статус записи об объекте недвижимости:	<b>Сведения об объекте недвижимости имеют статус "актуальные"</b>
Особые отметки:	<b>Граница земельного участка состоит из 2 контуров. Образование земельных участков путем раздела земельного участка. Кадастровый инженер Муравлов Эльдар Мубаризович. Реестровый номер 5268. СНИЛС 113-238-228 14. Договор на выполнение кадастровых работ от 09.01.2018 № 1-мл/2018. Для данного земельного участка обеспечен доступ посредством земельного участка (земельных участков) с кадастровым номером (кадастровыми номерами) 60:18:0000000:211, 60:18:0060201:3316. Поручителем данного земельного участка обеспечен доступ к земельному участку (земельным участкам) с кадастровым номером (кадастровыми номерами) 60:18:0060201:3311.</b>
Получатель выписки:	<b>Открытое акционерное общество "Псковжизнестрой"</b>

**ГОСУДАРСТВЕННЫЙ РЕГИСТРАТОР** (полное наименование должности) **Лозанюк Н.А.** (подпись) (инициал, фамилия)



Выписка из Единого государственного реестра недвижимости об основных характеристиках и зарегистрированных правах на объект недвижимости  
Сведения о зарегистрированных правах на объект недвижимости

Земельный участок			
Лист № <u>05.02.2018</u>	Раздела <u>2</u>	Всего листов раздела <u>2</u> :	(всё объекта недвижимости)
		Всего разделов: _____	Всего листов выписки: _____
Кадастровый номер: <u>60:18:0060201:3313</u>			

1. Правообладатель (правообладатели):	1.1. Открытое акционерное общество "Тексмашистрой", ИНН: 6027154129, ОГРН: 1146027000569
2. Вид, номер и дата государственной регистрации права:	2.1. Собственность, № 60:18:0060201:3313-60/001/2018-1 от 02.02.2018
3. Документ-основание:	3.1. Распоряжение Администрации Псковского района Псковской области от 14.08.2013 №208-Р
4. Ограничение прав и обременение объекта недвижимости:	не зарегистрировано
5. Сведения о наличии решения об изъятии объекта недвижимости для государственных и муниципальных нужд:	данные отсутствуют
6. Сведения об осуществлении государственной регистрации прав без необходимого в силу закона согласия третьего лица, органа:	данные отсутствуют


ГОСУДАРСТВЕННЫЙ РЕГИСТРАТОР	
(подпись и наименование должности)	(подпись)
	Лиозанюк Н.А.
	(подпись, фамилия)



Выписка из Единого государственного реестра недвижимости об основных характеристиках и зарегистрированных правах на объект недвижимости  
Описание местоположения земельного участка

Земельный участок			
Лист № <u>05.02.2018</u>	Раздела <u>3</u>	Всего листов раздела <u>3</u> : _____	(вид объекта недвижимости)
Кадастровый номер:		Всего разделов: _____	Всего листов выписки: _____
		<b>60:18-0060201:3313</b>	

План (чертеж, схема) земельного участка:



Масштаб 1: \_\_\_\_\_ Условные обозначения: \_\_\_\_\_

ГОСУДАРСТВЕННЫЙ РЕГИСТРАТОР	
(полное наименование должности)	Лозанюк Н.А.
	(инициал, фамилия)



*(Handwritten signature in blue ink)*




Выписка из Единого государственного реестра недвижимости об основных характеристиках и зарегистрированных правах на объект недвижимости  
Описание местоположения земельного участка

Земельный участок

Лист №	Раздела	3	Всего листов раздела	3	Всего разделов:	Всего листов выписки:
05.02.2018						
Кадастровый номер:			60:18:006201:3313			

План (чертеж, схема) земельного участка:



Масштаб 1:

Условные обозначения:

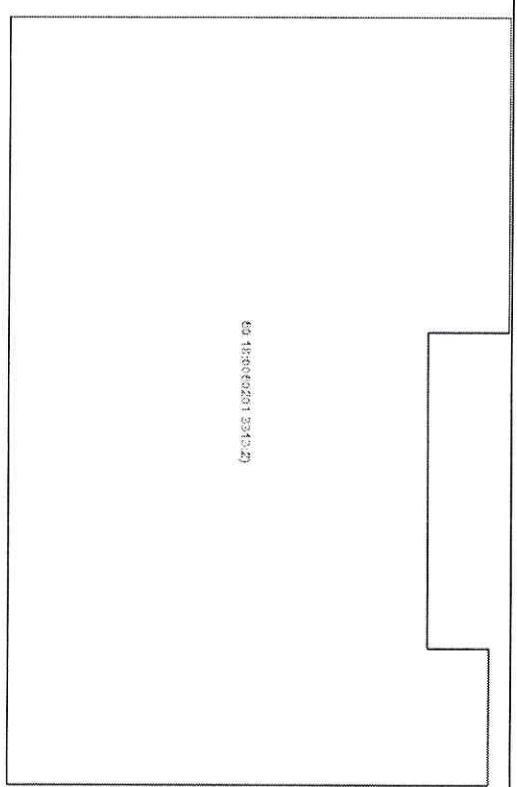
ГОСУДАРСТВЕННЫЙ РЕГИСТРАТОР	Лозанюк Н.А.
(полное наименование должности)	(именная, фамилия)



Выписка из Единого государственного реестра недвижимости об основных характеристиках и зарегистрированных правах на объект недвижимости  
Описание местоположения земельного участка

Земельный участок	(наименование объекта недвижимости)	Всего разделов: _____	Всего листов выписки: _____
Лист № _____ Раздела <u>3</u>	Всего листов раздела <u>3</u> : _____		
05.02.2018			
Кадастровый номер: _____		60:18:0060201:3313	

План (чертеж, схема) земельного участка:



Масштаб 1: \_\_\_\_\_ Условные обозначения: \_\_\_\_\_

ГОСУДАРСТВЕННЫЙ РЕГИСТРАТОР (полное наименование должности)	Иозанюк Н.А. (подпись, фамилия)
--	------------------------------------

