

УПРАВЛЕНИЕ ФЕДЕРАЛЬНОЙ СЛУЖБЫ ГОСУДАРСТВЕННОЙ РЕГИСТРАЦИИ, КАДАСТРА И КАРТОГРАФИИ ПО ПСКОВСКОЙ ОБЛАСТИ
(полное наименование органа регистрации прав)

Выписка из Единого государственного реестра недвижимости об основных характеристиках и зарегистрированных правах на объект недвижимости

Сведения об основных характеристиках объекта недвижимости

Земельный участок			
Лист № <u>05.02.2018</u>	Раздел <u>1</u>	Всего листов раздела <u>1</u> :	_____
		Всего разделов:	_____
		Всего листов выписки:	_____
Кадастровый номер:		<u>60:18-0060201-3396</u>	

Номер кадастрового квартала:	<u>60:18-0060201</u>
Дата присвоения кадастрового номера:	<u>01.02.2018</u>
Ранее присвоенный государственный учетный номер:	<u>данные отсутствуют</u>
Адрес:	<u>Псковская область, р-н Псковский, СП "Завеличская волость", южнее д.Борисовичи</u>
Площадь:	<u>9196 +/- 45 кв. м</u>
Кадастровая стоимость, руб.:	<u>3237083,96</u>
Кадастровые номера расположенных в пределах земельного участка объектов недвижимости:	<u>данные отсутствуют</u>
Категория земель:	<u>Земли населенных пунктов</u>
Виды разрешенного использования:	<u>Для жилищного строительства</u>
Статус записи об объекте недвижимости:	<u>Сведения об объекте недвижимости имеют статус "актуальные"</u>
Особые отметки:	<u>Граница земельного участка состоит из 2 контуров. Образованне земельных участков путем раздела земельного участка. Кадастровый инженер Мурадов Эльдар Мубаризович. Реестровый номер 5268. СНИЛС 113-238-228 14. Договор на выполнение кадастровых работ от 09.01.2018 № 1-мл/2018. Для данного земельного участка обеспечен доступ посредством земельного участка с кадастровым номером (кадастровыми номерами) 60:18-0060201:1231, 60:18-00000000:211. Подрезанием данного земельного участка обеспечен доступ к земельному участку (земельным участкам) с кадастровым номером (кадастровыми номерами) 60:18-0060201:3307.</u>
Получатель выписки:	<u>Открытое акционерное общество "Псковжилстрой"</u>

ГОСУДАРСТВЕННЫЙ РЕГИСТРАТОР (полное наименование должности) Позанюк Н.А. (подпись, фамилия)



Выписка из Единого государственного реестра недвижимости характеристик и зарегистрированных прав на объект недвижимости
Сведения о зарегистрированных правах на объект недвижимости

Земельный участок

Лист № <u>05.02.2018</u>	Раздела <u>2</u>	Всего листов раздела <u>2</u> :	(на объект недвижимости)	
		Всего разделов: <u> </u>	Всего листов выписки: <u> </u>	
Кадастровый номер:		<u>60:18:0060201:3306</u>		

1. Правообладатель (правообладатели):	1.1. Открытое акционерное общество "Техножилстрой", ИНН: 6027154129, ОГРН: 1146027000569
2. Вид, номер и дата государственной регистрации права:	2.1. Собственность, № 60:18:0060201:3306-60/001/2018-1 от 02.02.2018
3. Документы-основания:	3.1. Распоряжение Администрации Павловского района Павловской области от 14.08.2013 №208-р
4. Ограничение прав и обременение объекта недвижимости:	не зарегистрировано
5. Сведения о наличии решения об изъятии объекта недвижимости для государственных и муниципальных нужд:	данные отсутствуют
6. Сведения об осуществлении государственной регистрации прав без необходимости в силу закона согласия третьего лица, органа:	данные отсутствуют

ГОСУДАРСТВЕННЫЙ РЕГИСТРАТОР	(полное наименование должности)	Позванюк Н.А.	(инициалы, фамилия)
-----------------------------	---------------------------------	---------------	---------------------




Выписка из Единого государственного реестра недвижимости об основных характеристиках и зарегистрированных правах на объект недвижимости
Описание местоположения земельного участка

Земельный участок (наименование территории)

Лист № 05.02.2018 Раздела 3 Всего листов в выписке: _____

Кадстровый номер: 60:18:0060201:3306 Всего разделов: _____

План (чертеж, схема) земельного участка: 40:18:0060201:3306(1)



Масштаб 1: Условные обозначения:

ГОСУДАРСТВЕННЫЙ РЕГИСТРАТОР (полное наименование должности)



[Handwritten signature]


Дюванюк Н.А. (инициалы, фамилия)

Выписка из Единого государственного реестра недвижимости об основных характеристиках и зарегистрированных правах на объект недвижимости
Описание местоположения земельного участка

Земельный участок


Лист №	Раздела 3	Всего листов раздела 3:	Всего разделов:	Всего листов выписки:
05.02.2018				
Кадастровый номер:	60:18-0060201:3306			

План (чертеж, схема) земельного участка:



Масштаб 1: _____ Условные обозначения:


ГОСУДАРСТВЕННЫЙ РЕГИСТРАТОР (полное наименование должности) _____ Дюжанюк Н.А. (подпись, фамилия)



Земельный участок


Лист № <u>05.02.2018</u> Раздела <u>3</u>	Всего листов раздела <u>3</u> : _____	Всего разделов: _____	Всего листов в выписке: _____
Кадстровый номер: _____		60:18:0060201:3306	

План (чертеж, схема) земельного участка:



Масштаб 1: _____
Условные обозначения:

ГОСУДАРСТВЕННЫЙ РЕГИСТРАТОР (полное наименование должности)



Лозанюк Н.А. (подпись, фамилия)